

CAHORS.

(LOT)

FORTIFICATION D'AGGLOMÉRATION fortification ouest et tour des chanoines

[Sommaire](#)[Étude](#)[Documentation](#)[Illustrations](#)

NOTE COMPLÉMENTAIRE

La ligne de fortification qui devait relier la tour du Pal, à l'extrémité ouest de la fortification nord, au pont Valentré puis de là au pont Vieux, au sud, en suivant le bord de la rivière, est mal connue. Il semble d'ailleurs qu'elle n'ait pas été complétée dans le quart nord-ouest, entre la tour du Pal et le pont Valentré.

La vue cavalière de 1634 (doc. 1) figure en revanche une portion de rempart armée de trois tours au-dessous du pont Valentré, et plus au sud (vers la droite), on en distingue un court segment au bord de la rivière, qui doit correspondre au mur défensif qui longe l'actuel rue du Lot. Ce n'est qu'un mur assez peu épais et peu élevé, bâti en brique sur une base faite de moellons et de morceaux de briques en remploi. Les meurtrières que l'on observe encore aujourd'hui semblent destinées à des armes à feu. Faute d'une étude plus précise, nous renonçons à proposer une datation.

La tour dite "des chanoines" est représentée dans le lit du Lot sur le plan cadastral de 1812 : son implantation dans la rivière explique probablement son plan en forme de bec vers l'amont. Sa construction est justifiée par la présence d'un gué à cet endroit. Joseph Daymard la dit "très ancienne", en relevant qu'elle est mentionnée dès 1334. La mise en oeuvre des matériaux et en particulier le tracé et les claveaux de l'arc de la porte (fig. 1) pourraient en effet conduire à l'attribuer au XIII^e siècle. Il est en tout cas peu probable que la tour, qui est restée dans les possessions du chapitre de la cathédrale, ait été construite par les chanoines après le début du XIII^e siècle, les portes et fortifications de la ville étant alors au pouvoir des consuls. Faut-il imaginer que la tour ait été établie pour percevoir un droit de passage sur le gué, de la même façon qu'il existait un tour du pont Vieux qui appartenait au chapitre ?

Maurice Scellès
décembre 2002

[Sommaire](#)[Étude](#)[Documentation](#)[Illustrations](#)

DOCUMENTATION

BIBLIOGRAPHIE

DAYMARD (Joseph). *Le vieux Cahors*.- Cahors : Girma, 1927, 2^e édition, réédité : Éd. Horvath, 1978 [1^{ère} édition : 1909] ; p. 28.

SAVY ((Nicolas). *La défense des fortifications de Cahors pendant la 2e moitié du XIVe siècle*, dans *Bulletin de la Société des Études du Lot*, t. CXXIV (2003), p. 97-108.



Sommaire

Étude

Documentation

Illustrations

ILLUSTRATIONS

Plan cadastral 2001

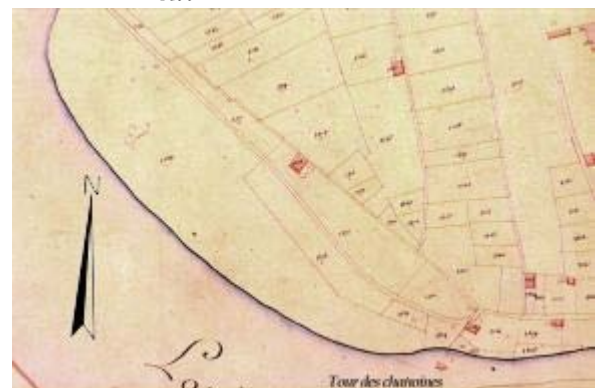
Ech. 1/1000e

Parcelles 2001.BX.209, 212, 213, 214, 258.



Plan cadastral ancien 1812

Section N, 6e feuille.



Doc. 1

B.M. Cahors, non coté

Vue cavalière de la ville au XVIIe siècle, dite "de Tassin" (1634).

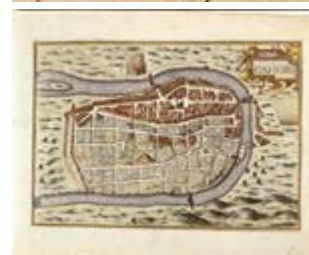


Fig. 1

Photo. IVR73_02460100NUC

Ph. Poitou

Tour dite des chanoines, vue depuis le nord-ouest.



Fig. 2

Photo. IVR73_02460099NUC

Ph. Poitou

Tour dite des chanoines, vue depuis le sud.



Fig. 3

Photo. IVR73_02460064NUC

Ph. Poitou

Mur d'enceinte conservé le long de la rue du Lot, vu depuis le sud.



Fig. 4

Photo. IVR73_02460064NUC

Ph. Poitou

Mur d'enceinte conservé le long de la rue du Lot, détail d'une meurtrière.



Fig. 5

Photo. IVR73_02460064NUC

Ph. Poitou

Mur d'enceinte conservé le long de la rue du Lot, détail d'une meurtrière.




Fig. 6

Photo. IVR73_02460064NUC

Ph. Poitou

Mur d'enceinte conservé le long de la rue du Lot, détail de la base de la maçonnerie.





© Région Midi-Pyrénées, Service régional de l'Inventaire, 2002